








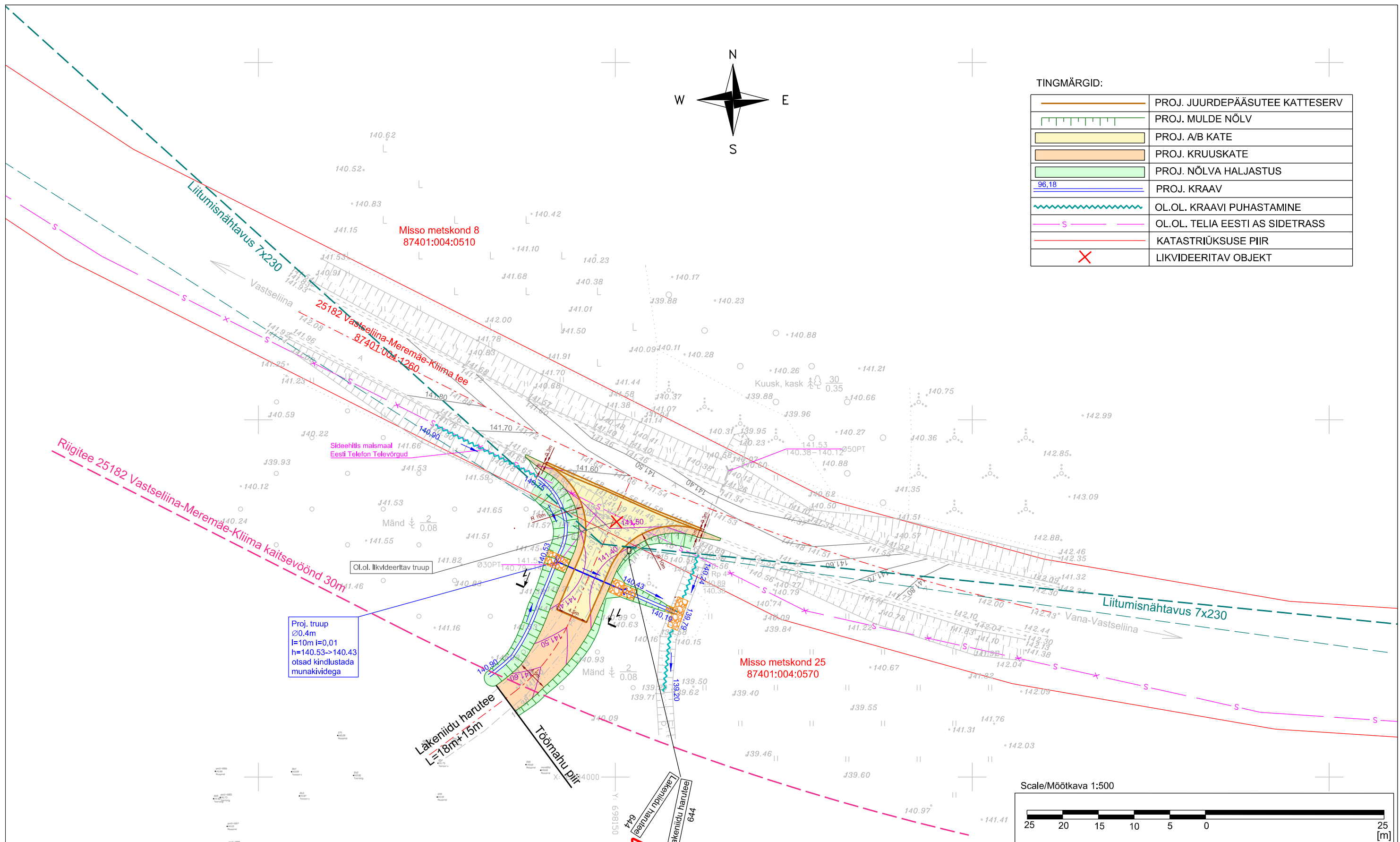
	PROJ. JUURDEPÄÄSUTEE KATTESERV
	PROJ. MULDE NÕLV
	PROJ. A/B KATE
	PROJ. KRUUSKATE
	PROJ. NÕLVA HALJASTUS
	PROJ. KRAAV
	OL.OL. KRAAVI PUHASTAMINE
	OL.OL. TELIA EESTI AS SIDETRASS
	KATASTRIÜKSUSE PIIR
	LIKVIDEERITAV OBJEKT



Tasapinnaline koordinaatsüsteem: L-EST 97  
Kõrgussüsteem: EH-2000



Tulika 19  
10613 Tallinn  
tel. 6528408  
tel. 5070951  
maajavesi@maajavesi.ee

MATER reg.nr.MP0008-00  
MTR  
reg.nr.EP10033667-0001

Töö number: 221410

Tellija:	Riigimetsa Majandamise Keskus
----------	-------------------------------

Autor:  
J.Käsk

Vast.spets:	T.Ploompui
-------------	------------

Objekt:	Muzako teed
---------	-------------


Joonise nimi: Ristumiskoha topo-geodeetiline maa-ala plaan


Joonis	1	Leht	1/9	Mõõt	1:500	Kuup.	08.2022
--------	---	------	-----	------	-------	-------	---------

Nr.	Opis	Wartość
1	...	...
2	...	...
3	...	...
4	...	...
5	...	...
6	...	...
7	...	...
8	...	...
9	...	...
10	...	...
11	...	...
12	...	...
13	...	...
14	...	...
15	...	...
16	...	...
17	...	...
18	...	...
19	...	...
20	...	...
21	...	...
22	...	...
23	...	...
24	...	...
25	...	...
26	...	...
27	...	...
28	...	...
29	...	...
30	...	...
31	...	...
32	...	...
33	...	...
34	...	...
35	...	...
36	...	...
37	...	...
38	...	...
39	...	...
40	...	...
41	...	...
42	...	...
43	...	...
44	...	...
45	...	...
46	...	...
47	...	...
48	...	...
49	...	...
50	...	...
51	...	...
52	...	...
53	...	...
54	...	...
55	...	...
56	...	...
57	...	...
58	...	...
59	...	...
60	...	...
61	...	...
62	...	...
63	...	...
64	...	...
65	...	...
66	...	...
67	...	...
68	...	...
69	...	...
70	...	...
71	...	...
72	...	...
73	...	...
74	...	...
75	...	...
76	...	...
77	...	...
78	...	...
79	...	...
80	...	...
81	...	...
82	...	...
83	...	...
84	...	...
85	...	...
86	...	...
87	...	...
88	...	...
89	...	...
90	...	...
91	...	...
92	...	...
93	...	...
94	...	...
95	...	...
96	...	...
97	...	...
98	...	...
99	...	...
100	...	...

Teelahendused OÜ

MTR ELK000135, EEP004085, EPE001377

PROJ/DESIGNED	ALLKIRI/SIGNATURE
A. Afanasjev	

KONTR/CHECKED	ALLKIRI/SIGNATURE
J. Jermoloviš	

TELLIJA/CLIENT	AS Projekteerimisbüroo Maa ja Vesi
----------------	------------------------------------

OBJEKT/OBJECT	Võru maakond, Võru vald, Vana-Vastseliina küla 25182 Vastseliina-Meremäe-Kliima tee
---------------	--

LÕIK/SECTION	Mahasõidukoht Lakeniidu haruteele km 2,226
--------------	--

	KUUPÄEV/DATE	JOONISE NIMETUS/DRAWING NAME
--	--------------	------------------------------

07.11.2022

KUUPÄEV/DATE	07.11.2022
--------------	------------

2	Asendiplaan
---	-------------

	PROJ NR/PROJ NO
2	PP-22-32

aan

JOONISE NR/ DRAWING NO	1.5
---------------------------	-----

PROJ ETAPP/DESIGN STA  
Põhiprojekt

MÖÖT/SCALE	1:500
------------	-------

REV	0
-----	---